



АДМИНИСТРАЦИЯ ГОРОДА ПЕРМИ  
ДЕПАРТАМЕНТ ЗЕМЕЛЬНЫХ ОТНОШЕНИЙ

РЕШЕНИЕ

о размещении объектов № 2101-44-1421 от 30 ОКТ 2020

г. Пермь, ул. Сибирская, 15

Департамент земельных отношений администрации города Перми в соответствии с пунктом 3 статьи 39.36 Земельного кодекса Российской Федерации, Положением о порядке и условиях размещения объектов на землях или земельных участках, находящихся в государственной или муниципальной собственности, на территории Пермского края без предоставления земельных участков и установления сервитутов, публичного сервитута, утвержденным постановлением Правительства Пермского края от 22.07.2015 № 478-п

**разрешает** АО «Газпром газораспределение Пермь» (ИНН 5902183841, ОГРН 1025900512670, место нахождения: 614000, г. Пермь, ул. Петропавловская, д. 43)

**размещение объекта:** газопровод давлением до 0,6 Мпа, для размещения которого не требуется разрешения на строительство

**способ размещения объекта:** подземный

**на землях:** государственная собственность на которые не разграничена

**на срок:** 11 месяцев

**местоположение:** Пермский край, г. Пермь, Свердловский район, мкр. Новые Ляды, ул. Водозабор, к дому 1.

Территория, согласно схеме, расположена в зонах санитарной охраны: ЗСО III пояса поверхностного источника водоснабжения – Новолядовского водозабора, ЗСО II пояса поверхностного источника водоснабжения – Новолядовского водозабора; в прочих зона ограничений: водоохранная зона, прибрежная защитная полоса; на территории объекта археологического наследия: Памятник «Пеганкова Гора I, городище» (37А).

АО «Газпром газораспределение Пермь»:

1. Соблюдать санитарные правила и нормы, установленные постановлением Главного государственного санитарного врача Российской Федерации от 14.03.2002 № 10 «О введении в действие санитарных правил и норм «Зоны санитарной охраны источников водоснабжения и водопроводов питьевого назначения. СанПиН 2.1.4.1110-02».

2. Соблюдать правила охранных зон и обеспечить на земельном участке выполнение требований статьи 65 Водного кодекса Российской Федерации.

3. Соблюдать требования, установленные министерства культуры, молодежной политики и массовых коммуникаций Пермского края «Об установлении границ территории, утверждении режима пользования объекта археологического наследия – памятника «Пеганкова Гора I, городище» от 29.12.2013 № СЭД-27-01-12-654.

АО «Газпром газораспределение Пермь» в соответствии с пунктом 7(2) Положения о порядке и условиях размещения объектов на землях или земельных участках, находящихся в государственной или муниципальной собственности, на территории Пермского края без предоставления земельных участков и установления сервитутов, публичного сервитута, утвержденного постановлением Правительства Пермского края от 22.07.2015 № 478-п, представить в департамент земельных отношений в течении 1 месяца с момента размещения объектов материалы контрольной геодезической съемки размещенных объектов на бумажном и электронном носителях на безвозмездной основе.

В соответствии со статьей 20<sup>1</sup> Закона Пермского края от 14.09.2011 № 805-ПК «О градостроительной деятельности в Пермском крае» АО «Газпром газораспределение Пермь»:

Не позднее, чем за 10 рабочих дней до начала строительства и реконструкции безвозмездно передать в департамент градостроительства и архитектуры администрации города Перми один экземпляр копий разделов проектной документации, предусмотренных пунктом 1 части 12 статьи 48 Градостроительного кодекса Российской Федерации.

В течение 10 рабочих дней после окончания работ по строительству, реконструкции безвозмездно передать в департамент градостроительства и архитектуры администрации города Перми схему, отображающую расположение объекта и сетей инженерно-технического обеспечения, подписанную АО «Газпром газораспределение Пермь», с приложением текстового и графического описания местоположения границ охранной и санитарно-защитной зоны, перечень координат характерных точек границ такой зоны.

**Приложение:** схема предполагаемых к использованию земель или части земельного участка с координатами поворотных точек границы земельного участка (на 1 л. в 1 экз.).

И. о. первого заместителя  
начальника департамента

  
м.п.

Н.М. Санникова



# Схема предполагаемых к использованию земель или части земельного участка

Объект: Газопровод давлением до 0,6 Мпа, для размещения которого не требуется разрешения на строительство

Местоположение: расположенных по адресу: Пермский край, г. Пермь,  
Свердловский район, п. Новые Ляды,  
ул. Водозабор, к дому 1

Каталог координат, м

Площадь земель или части земельного участка, кв.м.: 354

Категория земель: земли населенных пунктов

Вид разрешенного использования: -

Описание границ смежных землепользователей:

От точки н1 до точки н2 - земельный участок с

кадастровым номером 59:01:1011496:24

От точки н2 до точки н5 - земельный участок с

кадастровым номером 59:01:1011476:24

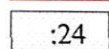
От точки н5 до точки н1 - земли общего пользования

№ точки границы	X	Y
н1	522828.03	2256149.55
н2	522827.25	2256151.59
н3	522825.34	2256150.60
н4	522814.83	2256150.52
н5	522814.83	2256152.05
н6	522809.22	2256151.88
н7	522742.70	2256154.99
н8	522742.99	2256160.22
н9	522738.99	2256160.44
н10	522738.50	2256151.19
н11	522809.18	2256147.88
н12	522821.70	2256148.27
н1	522828.03	2256149.55


## Условные обозначения:



- предполагаемый участок земель,  
на которых планируется размещение объекта



- границы и номер земельного участка,  
сведения о которых внесены в ГКН



- границы и номер объекта капитального  
строительства, сведения о которых внесены в ГКН

59.32.2.857

- зоны с особыми условиями использования  
территории, сведения о которых внесены в ГКН

:3У1

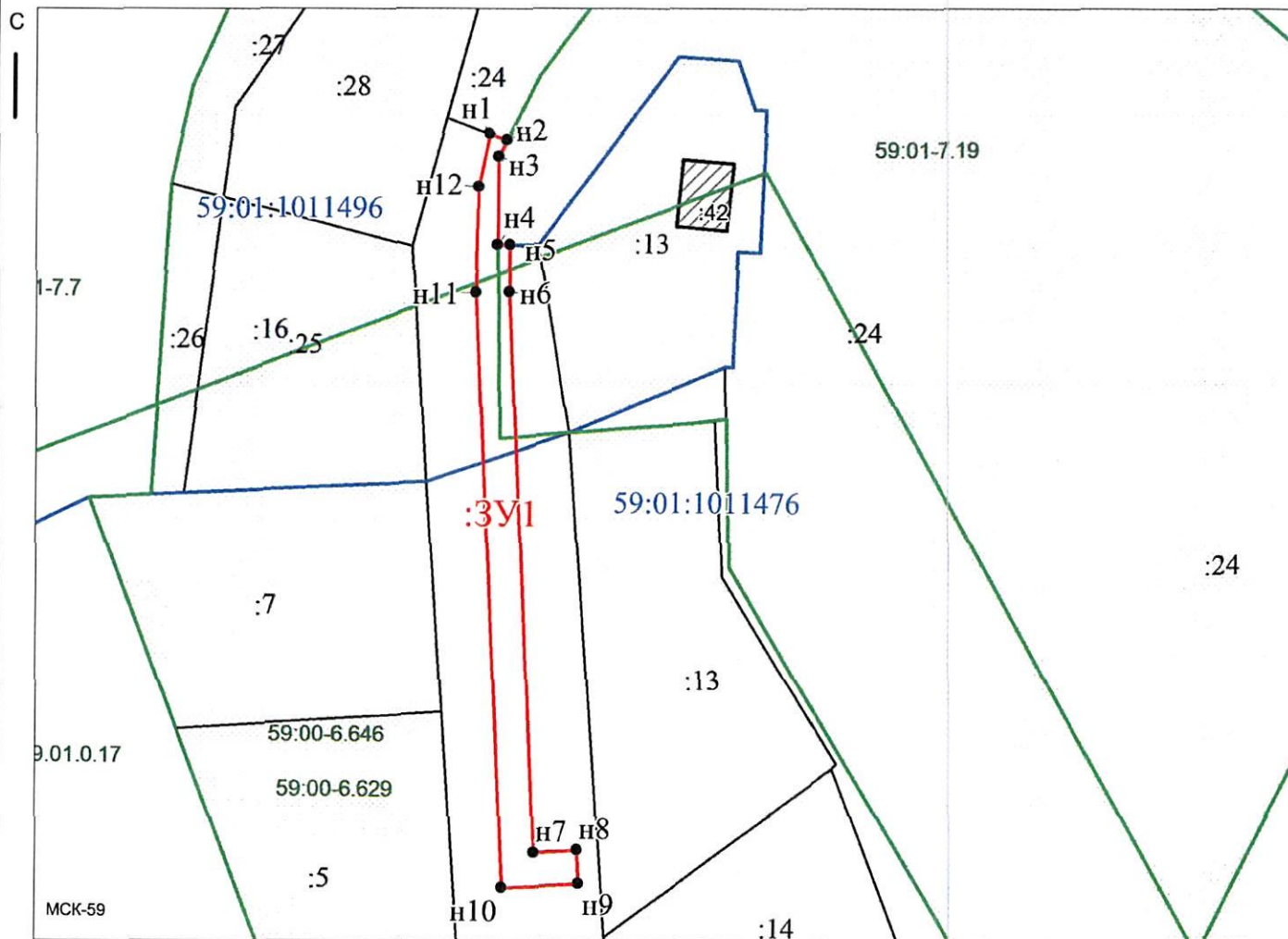
- обозначение запрашиваемого земельного участка

• н1

- характерная точка границ земель или части  
земельного участка

- граница кадастрового квартала

59:01:1011496 - номер кадастрового квартала



Масштаб 1:800

Заявитель:



МП

/ Егошина И. В.

(подпись, расшифровка подписи)

(для юридических лиц  
и индивидуальных предпринимателей)